













Bebauungsplan "Taunusblick"

Stadt Bad Vilbel, Heilsberg

Naturschutzrechtliche Eingriffsregelung

Plan 2: Planung
(Flächen zur rechnerischen
Bilanzierung)

LEGENDE

-  Grenze des Plangebietes
-  Baugebiet WA
-  Gemeinbedarfsfläche (ohne Sportplatz)
-  Erschließungsflächen
-  öffentliche Grünflächen
-  private Grünfläche
-  zentraler Platz, öffentlicher Parkplatz
-  Fläche für Regenrückhaltebecken
-  Rasenplatz (Bestand)
-  wassergebundene Decke (Sportfläche, Bestand)
-  Bäume (Erhaltung)
-  Bäume (Planung)

Maßstab 1: 1750
gezeichnet: HF
Datum 11.02.2009

FRANZ - Ökologie und Landschaftsplanung

Dieburger Straße 116
64287 Darmstadt
Tel. 06151-76867 Fax 06151-76845

